

Hundestrände in der Region Labin-Rabac



Schöne Hundestrände gibt in Istrien, da diese kroatische Region als ganz besonders hundefreundlich gilt. In der Regel sind zwar Hunde an den kroatischen Stränden verboten, aber dennoch gibt es die Möglichkeit an so genannten "Wilde Strände", wie auch an den speziell für Hunde ausgewiesenen Stränden mit seinem Hund zu Baden.

Rabac


Rabac hat ein offizieller Strand für Hunde

GPS: 45.080066, 14.175840

Google Karte:

<https://www.google.es/maps/place/45%C2%B004'48.2%22N+14%C2%B010'33.0%22E/@45.080066,14.1747303,273m/data=!3m2!1e3!4b1!4m5!3m4!1s0x0:0x0!8m2!3d45.080066!4d14.17584>








Wasserfall Rabac

Besuchen Sie einen wunderschönen kleinen Wasserfall in Rabac, wo Ihren Hund sich erfrischen, kaltes Wasser trinken und baden kann.

GPS: 45.084370, 14.142599

<https://www.google.nl/maps/place/45%C2%B005'03.7%22N+14%C2%B008'33.4%22E/@45.08437,14.1404103,537m/data=!3m2!1e3!4b1!4m5!3m4!1s0x0:0x0!8m2!3d45.08437!4d14.142599?hl=en>





Trget

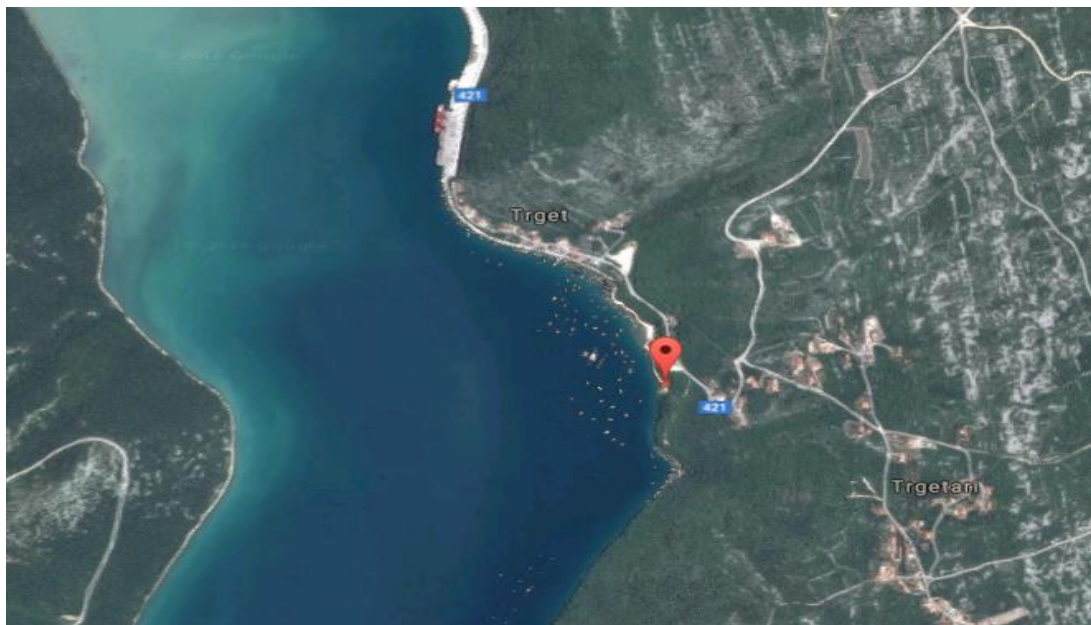
Trget Hundestrand nahe dem Restaurant "Martin Pescador" – Sehr empfehlenswertes Restaurant gleich am Meer

GPS: 45.017038, 14.059688



Google Karte:

<https://www.google.es/maps/place/45%C2%B001'01.3%22N+14%C2%B003'34.9%22E/@45.0196198,14.0496443,2463m/data=!3m1!1e3!4m5!3m4!1s0x0:0x0!8m2!3d45.017038!4d14.059688?hl=en>



Prtlog

Prtlog – Wild Strand - unoffizieller Strand für Hunde

GPS: 45.054437, 14.143100

45°03'16.0"N 14°08'35.2"E

Google Karte:

<https://www.google.es/maps/place/45%C2%B003'16.0%22N+14%C2%B008'35.2%22E/@45.0544408,14.1409113,598m/data=!3m2!1e3!4b1!4m5!3m4!1s0x0:0x0!8m2!3d45.054437!4d14.1431?hl=en>

<https://www.youtube.com/watch?v=-MgiYrW0Eul>

